

LEGENDA

HRANICE PARCEL Z KATASTRÁLNÍ MAPY

VNITŘNÍ KRESBA PARCEL

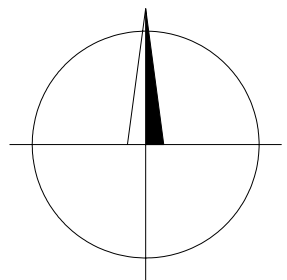
PARCELNÍ ČÍSLO

STÁVAJÍCÍ POLOHOPIS A INŽENÝRSKÉ SÍTĚ

VODOVOD

VODOVODNÍ ŠOUPĚ, HYDRANT, OZNAČNÍK

ČÍSLO PODROBNÉHO BODU



navazuje Situace 2

481850

$$+ 1140500$$

403

Q

1921/4

1880/2




406/

406/

Náležitostmi a přesností odpovídá právním předpisům

10.3.2025

176/2025

Vypracoval	AZI	Vedoucí střediska		Valmez geo s.r.o. HRANICKÁ 93 VALAŠSKÉ MEZIRŘÍČÍ 757 01 TEL: 605 212 441, 603 249 754 E-MAIL: info@valmezegeo.cz WEB: www.valmezegeo.cz
Možíšová K.	Ing. Žváček P.	Ing. Žváček P.		
				
Objednatel : COMMODUM, spol. s r.o.			Formát:	A3
Zásobování pitnou vodou lokality Horní Paseky - Rožnov pod Radhoštěm			Datum:	3/2025
Zaměření skutečného provedení stavby			Stupeň:	GEO
			Arch. číslo	2023013-14
SITUACE 5			Měřítko 1 : 500	Čís. výkr. 6