


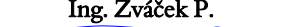

L E G E N D A :

- HRANICE PARCEL Z KATASTRÁLNÍ MAPY  
VNITŘNÍ KRESBA PARCEL  
PARCELNÍ ČÍSLO  
STÁVAJÍCÍ POLOHOVIS A INŽENÝRSKÉ SÍTĚ  
VODOVOD  
VODOVODNÍ ŠOUPĚ, HYDRANT, ŠACHTA, OZNAČNÍK  
PŘEPAD Z ČS I  
KANALIZAČNÍ ŠACHTA  
VEDENÍ NN DO ČS I  
ROZVODNÁ SKŘÍŇ - PRIS  
ČÍSLO PODROBNÉHO BODU

Náležitostí a přesností odpovídá právním předpisům

10.3.2025

176/2025

Vypracoval	AZI	Vedoucí střediska		ValMet GEO s.r.o. HRABUČKA 93 VALAŠSKÉ MEZIRUČÍ 757 01 TEL: 605 212 441, 603 249 754 E-MAIL: info@valmetgeo.cz WEB: www.valmetgeo.cz
Možšová K.	Ing. Žváček P.	Ing. Žváček P.		
 				
Objednatel : COMMODUM, spol. s r.o.			Formát:	A2
Zásobování pitnou vodou lokality Horní Paseky - Rožnov pod Radhoštěm			Datum:	3/2025
Zaměření skutečného provedení stavby			Stupeň:	GDSPS
			Arch. číslo	2023013-14
SITUACE 8			Měřítko	Čís.výkř.
			1 : 500	9